

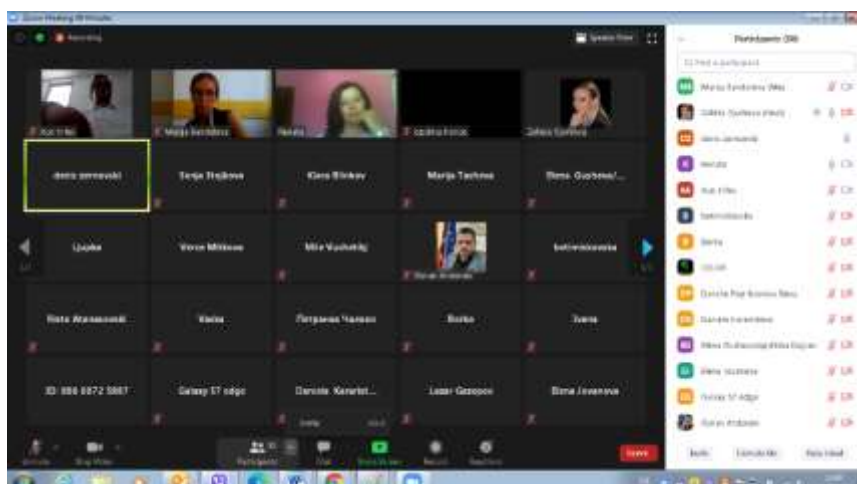
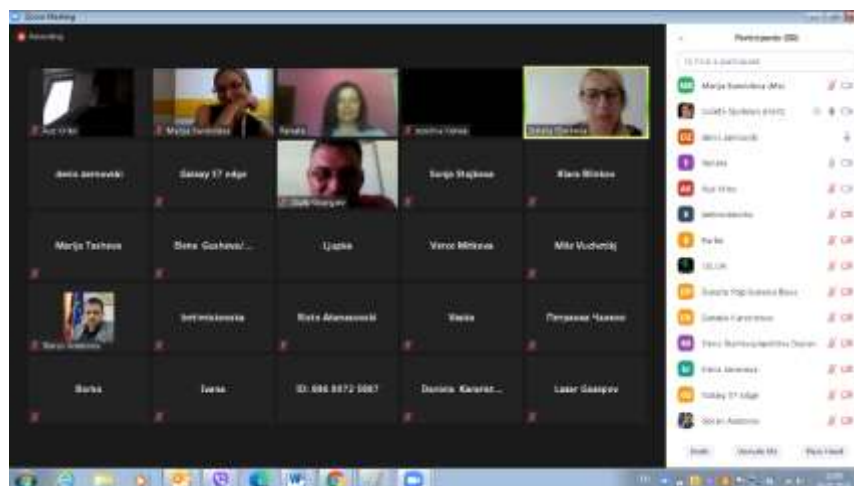
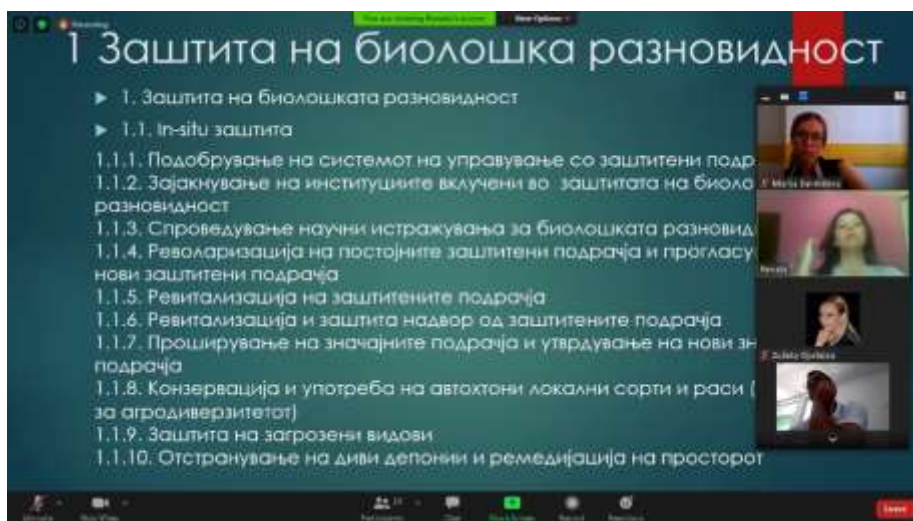
## **U mbajt Debati publik për Strategjinë Rajonale për Biodiversitetin, Plani i Aksionit, harta të vendbanimeve kyçe, lloje dhe sensitiviteti (ndjeshmëria) në rajonin Juglindor**

Më 30 korrik 2020, Qendra për Zhvillimin e Rajonit të Planifikimit Jug-Lindor në kuadër të projektit "Strategjitë e Përbashkëta për Mbrojtjen e Biodiversitetit dhe Zhvillimit të Qëndrueshëm të Rrjetit Bilateral të rajoneve të mbrojtura- COMBINE2PROTECT", në internet përmes platformës ZOOM u zhvillua një debat publik ku morën pjesë përfaqësues të Palëve e interesuara nga rajoni i planifikimit Juglindor (përfaqësues të komunave, institucioneve publike, sektorit privat dhe civil).

Në debatin publik nga ana e profesorëve akademikë dhe nga ana e ekspertëve që ishin të angazhuar në përpunimin e Strategjisë ishin prezantuar Strategjia Rajonale për Biodiversitet, Plani i Aksionit dhe Hartat e vendbanimeve kyçe, llojet dhe sensitiviteti (ndjeshmëria) në rajonin Juglindor.

Procesi i hartimit të Strategjisë Rajonale për Biodiversitetin është në kuadër të projektit "Strategjitë e përbashkëta për mbrojtjen e biodiversitetit biologjik dhe zhvillimit të qëndrueshëm të rrjetit bilateral të zonave të mbrojtura - COMBINE2PROTECT", i bashkë-financuar nga Bashkimi Evropian nga Thirrja e Parë për Propozime të Projekteve nëpërmjet Programit INTERREG IPA CBC "Greqi - Republika e Maqedonisë së Veriut 2014-2020".





**Projekti është i bashkëfinancuar nga Bashkimi Evropian dhe Fondet kombëtare të vendeve pjesëmarrëse.**